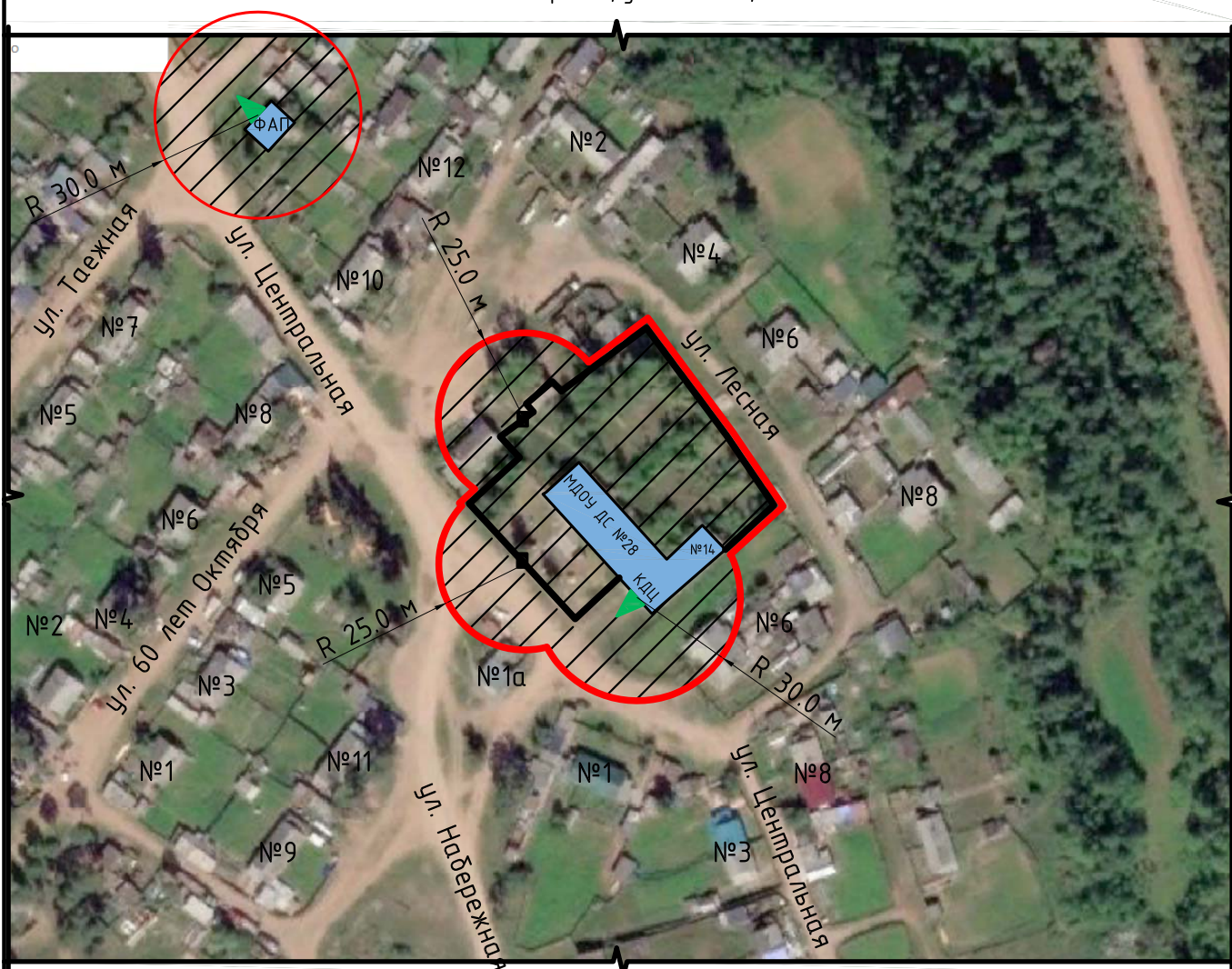


Схемы границ прилегающих территорий к организациям, рынкам и объектам,
на которых не допускается розничная продажа алкогольной продукции

Схема №67




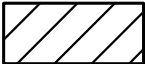


Организация: Фельдшерско-акушерский пункт п. Заярново

Адрес: Иркутская область, Верхнемарковское муниципальное образование (сельское поселение),
п. Заярново, ул. Таежная, 7а



М 1:2000

Условные обозначения:

- | | |
|---|---|
|  | организация (объект) |
|  | граница прилегающей территории, на которой не допускается розничная продажа алкогольной продукции |
|  | граница обособленной территории организации |
|  | прилегающая территория, на которой не допускается розничная продажа алкогольной продукции |
|  | вход на обособленную территорию организации (объекта) |
|  | вход в организацию (объект) |